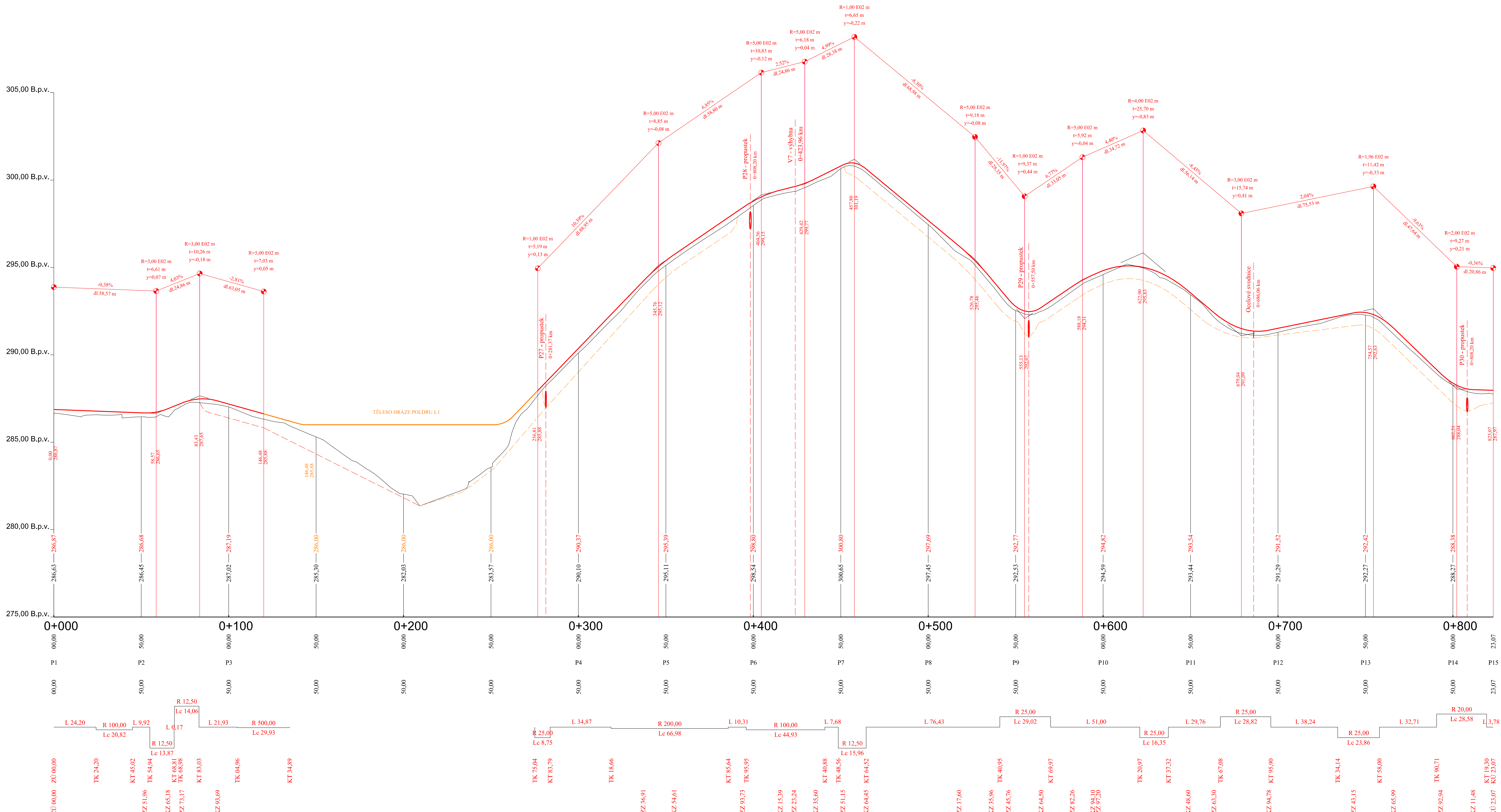


KATASTRÁLNÍ ÚZEMÍ:  
NÁZEV OPATŘENÍ:

POLOM U HRANIC  
HLAVNÍ POJÍZDNÍ CESTA C1a



KÓTY NIVELETY:

KÓTY TERÉNU:

SROVNÁVACÍ ROVINA:

STANIČENÍ:

ČÍSLO PŘÍČNÝCH ŘEZŮ:

VZDÁLENOST PŘÍČNÝCH ŘEZŮ:


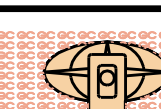
SMĚROVÉ POMĚRY:

DŮLEŽITÉ BODY SMĚROVÉHO ŘEŠENÍ:

DŮLEŽITÉ BODY VÝŠKOVÉHO ŘEŠENÍ:

LEGENDA

— OSA PRAVOSTRANNÉHO PŘÍKOPU  
— OSA LEVOSTRANNÉHO PŘÍKOPU

GEOCENTRUM, spol. s r.o. inženýrská a projektová kancelář IČ: 14388673, IČ: 14388673, IČ: 14388673 zapsaná u KS v Olomouci, odděl. C, č. 1555			
AUTORIZOVANÝ INŽENÝR PRO STAVBY VODNÍHO HOSPODÁŘSTVÍ A KRAJINNÉHO INŽENÝRSTVÍ		GEOCENTRUM Ing. Alena Hlaváčková Ing. Jan Kopecký Ing. Jiří Pavouček Ing. Michal Najman	
ING. MICHAL NAJMAN		RAZÍTKO	
			
		GEOCENTRUM Ing. Alena Hlaváčková Ing. Jan Kopecký Ing. Jiří Pavouček Ing. Michal Najman	
Uvěstí projektanta:	Ing. Alena Hlaváčková		
Projektoval:	Ing. Jan Kopecký		
Kreslil:	Ing. Jiří Pavouček		
Kontroloval:	Ing. Michal Najman		
Uvěstí: Olomouč	Olom. Polom	k. ú. Polom u Hranic	ČÍSLO ZAKÁZKY 111 005
Objednatel:	OSTAŤE PROJEKTOVÁNÍ, s.r.o. Jednatel: Ing. Petr Janoušek Kancelář: Praha 1		ČÍSLO PRÁCE 150201
			ČÍSLO 110201
			HEŘMŮV
			ČÍSLO VÝŠKŮ 57-104
			VÝŠKOVÝ VÝŠKŮ 104
			POJAZD 124-88
Název přílohy:	Komplexní pozemková úprava v k.ú. Polom u Hranic		
	Dokumentace technického řešení Hlavní pojízdná cesta C1a PODÉLNÝ PROFIL		ČÍSLO SOUPRAVY ČÍSLO DÝ
			2.3.4.3